

УТВЕРЖДАЮ:
Директор МАОУ СОШ №32
Л.А.Окуненко
Приказ № _____
от « ____ » _____ 2020 г.

ПАСПОРТ
ДОРОЖНОЙ БЕЗОПАСНОСТИ
МУНИЦИПАЛЬНОГО АВТОНОМНОГО
ОБЩЕОБРАЗОВАТЕЛЬНОГО УЧРЕЖДЕНИЯ
СРЕДНЕЙ ОБЩЕОБРАЗОВАТЕЛЬНОЙ ШКОЛЫ №32
С УГЛУБЛЕННЫМ ИЗУЧЕНИЕМ ОТДЕЛЬНЫХ ПРЕДМЕТОВ

Екатеринбург, 2020

Общие сведения

Муниципального автономного общеобразовательного учреждения Средней общеобразовательной школы №32 с углубленным изучением отдельных предметов

МАОУ СОШ №32

Тип образовательной организации: общеобразовательная организация
Юридический адрес: 620085, г. Екатеринбург, ул.Крестинского, д.33
Фактический адрес: 620085, г. Екатеринбург, ул.Крестинского, д.33

Руководитель образовательной организации:
Директор МАОУ СОШ № 32, Окуненко Людмила Андреевна
(343) 266-18-27

Заместитель директора, Ломова Татьяна Анатольевна (343) 266-18-48
Заместитель директора, Жаркова Ольга Сергеевна (343) 218-85-12
Заместитель директора, Гладких Елена Борисовна (343) 218-85-12

Ответственные работники муниципального органа образования
Заместитель начальника Управления образования Чкаловского района
Администрации г.Екатеринбурга, Гумбатова Инна Владимировна

Ответственные от Госавтоинспекции
Инспектор отделения пропаганды БДД ОГИБДД УМВД России по г.
Екатеринбургу, Вараксина Юлия Сергеевна +79049865900.

Ответственные работники за мероприятия по профилактике детского травматизма
Заместитель директора, Шевелёв Денис Евгеньевич (343) 258-41-94

Руководитель или ответственный
работник дорожно-эксплуатационной
организации, осуществляющей
содержание улично-дорожной
сети (УДС)

Онегов Михаил Сергеевич (343) 266-68-48

Руководитель или ответственный
работник дорожно-эксплуатационной
организации, осуществляющей
содержание технических средств
организации дорожного движения (ТСОДД)

Волгин Олег Владимирович (343) 233-57-66

Количество обучающихся: **1100**
Наличие уголка по БДД: **холл первого этажа, рекреации 2 и 3 этажей**
Наличие класса по БДД: **кабинет №214**
Наличие автогородка по БДД: **не имеется**
Наличие тренировочного пешеходного перекрестка: **имеется на территории школы**
Наличие автобуса в образовательной организации: **отсутствует**
Владелец автобуса: **отсутствует**

Время занятий в образовательной организации:

1-ая смена: 8:00 – 15:00 (период)

2-ая смена: 13:55 – 18:05 (период)

Внеклассные занятия: 18:05 – 20:00 (период)

Телефоны оперативных служб:

Отдел Полиции №13 УМВД России по г.Екатеринбургу (343) 258-02-02

Отделение ГИБДД УВД по МО г.Екатеринбург Чкаловского района (343) 210-14-39

Пожарная часть №8 (343) 297-311-00

ДГКБ №9 (343) 204-78-09

Содержание

План-схемы образовательной организации (сокращение – ОО).

1. Район расположения образовательной организации, пути движения транспортных средств и детей (обучающихся).
2. Организация дорожного движения в непосредственной близости от образовательной организации с размещением соответствующих технических средств организации дорожного движения, маршруты движения детей и расположение парковочных мест.
3. Безопасное расположение остановки автобуса.
4. Пути движения транспортных средств к местам разгрузки/погрузки и рекомендуемые безопасные пути передвижения детей по территории образовательной организации.

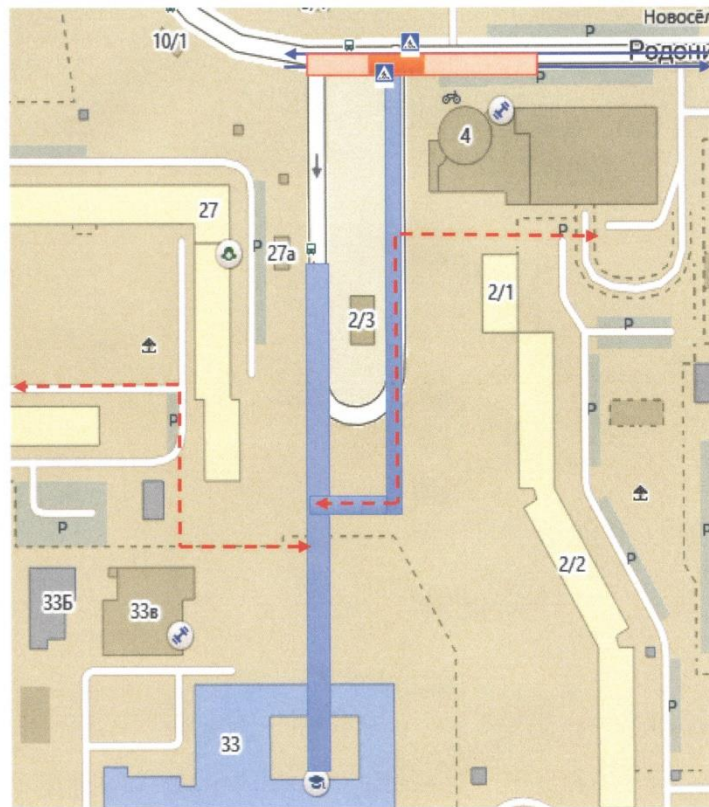
План-схемы района расположения образовательной организации






1. Район расположения МАОУ СОШ №32 определяется группой жилых домов, зданий и улично-дорожной сетью с учетом остановок общественного транспорта, центром которого является непосредственно МАОУ СОШ №32.
2. Территория, указанная на схеме, включает:
 - МАОУ СОШ №32;
 - стадион на территории МАОУ СОШ №132, на котором могут проводиться занятия по физической культуре;
 - бассейн МАОУ СОШ №32;
 - жилые дома, в которых проживает большинство обучающихся в МАОУ СОШ №32;
 - автомобильные дороги и тротуары;
3. На схеме обозначены:
 - расположение жилых домов, зданий и сооружений;
 - сеть автомобильных дорог;
 - пути движения транспортных средств;
 - пути движения детей в/из МАОУ СОШ №32;
 - опасные места (места несанкционированных переходов на подходах к образовательной организации, места имевших место случаев ДТП с участием детей-пешеходов и детей-велосипедистов);
 - уличные (наземные- регулируемые/ нерегулируемые) и внеуличные (наземные/подземные) пешеходные переходы;
 - названия улиц и нумерация домов.

Схема необходима для общего представления о расположении МАОУ СОШ №32. На схеме обозначены наиболее частые пути движения детей от дома (от отдаленных остановок маршрутных транспортных средств) к образовательной организации.

При исследовании маршрутов движения детей необходимо уделить особое внимание опасным зонам, где дети пересекают проезжие части дорог не по пешеходному переходу.

1. Район расположения МАОУ СОШ №32, пути движения транспортных средств и детей (обучающихся, воспитанников).



-  - движение транспортных средств
-  - движение детей (учеников) в (из) образовательное учреждение
-  - опасные участки
-  - надземный пешеходный переход
-  - тротуар

Район расположения образовательного учреждения.

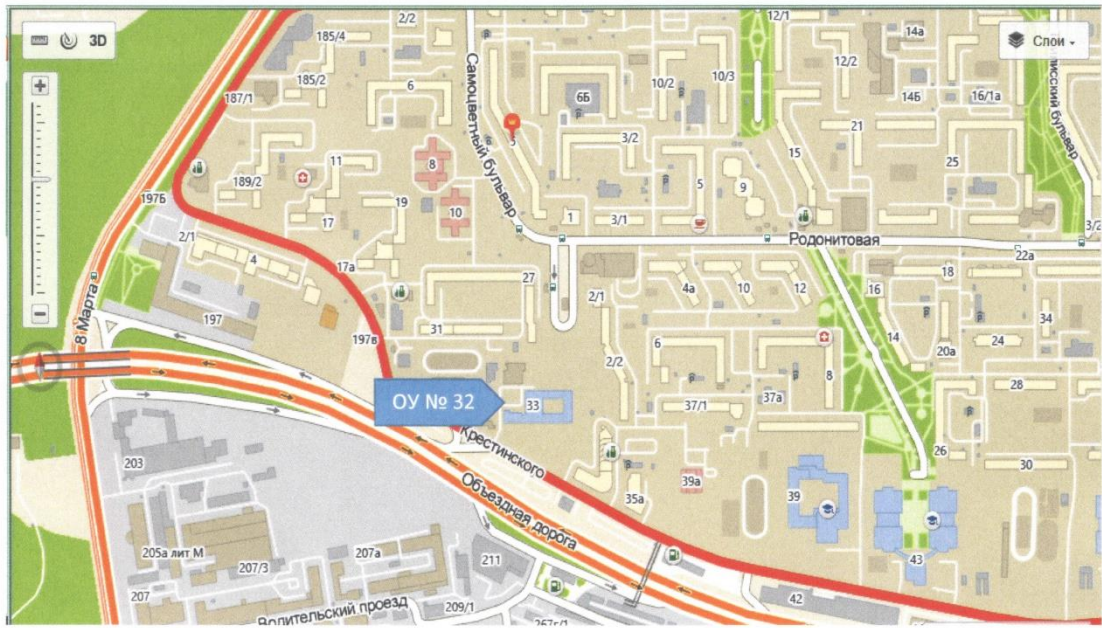
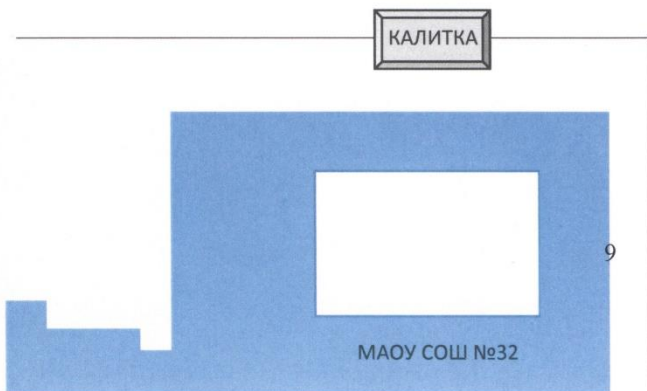
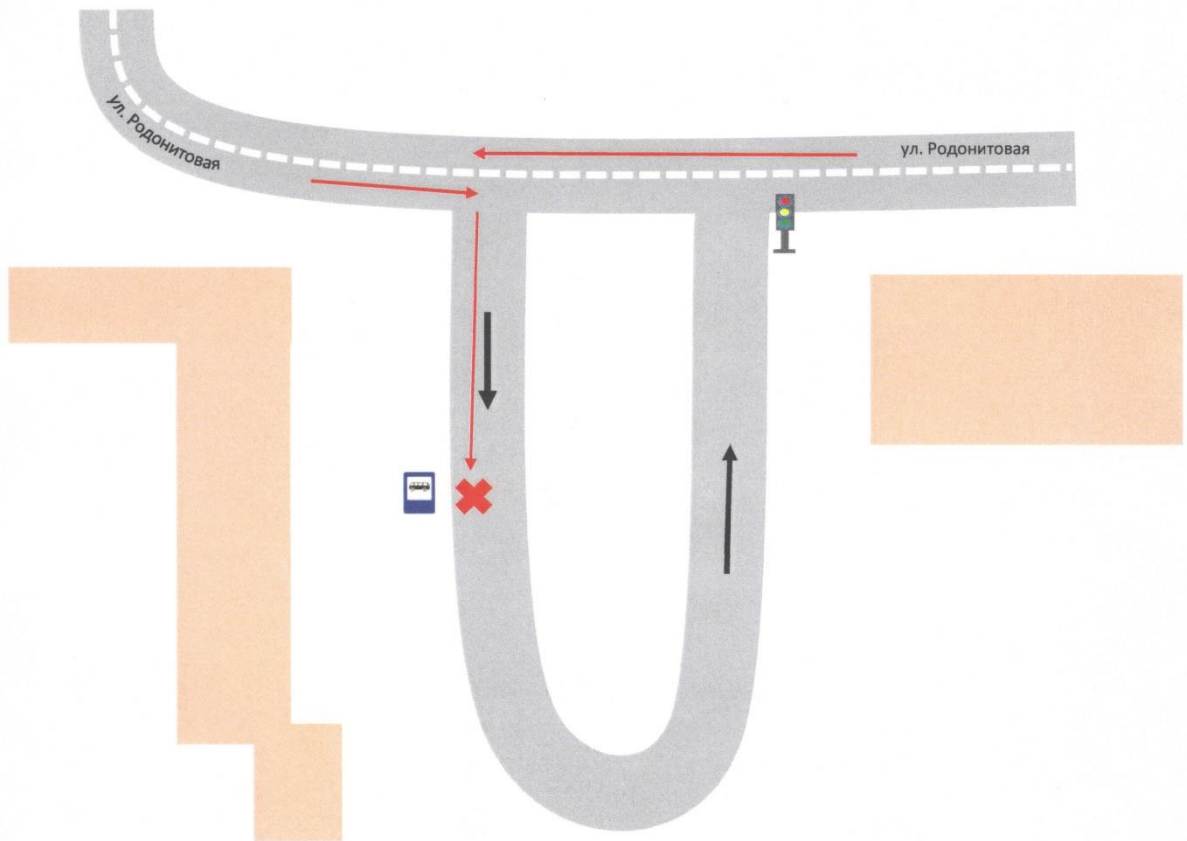


Схема организации дорожного движения в непосредственной близости от образовательной организации.

1. Схема организации дорожного движения ограничена автомобильными дорогами, находящимися в непосредственной близости от образовательной организации.
2. На схеме обозначаются:
 - здание МАОУ СОШ №32 с указанием территории, принадлежащей непосредственно образовательной организации;
 - автомобильные дороги и тротуары;
 - уличные (наземные-регулируемые/ нерегулируемые) и внеуличные (наземные/подземные) пешеходные переходы на подходах к образовательной организации;
 - дислокация существующих дорожных знаков и дорожной разметки;
 - другие технические средства организации дорожного движения;
 - направление движения транспортных средств по проезжей части;
 - направление безопасного маршрута движения детей.
3. На схеме указано расположение остановок маршрутных транспортных средств и безопасные маршруты движения детей от остановочного комплекса к МАОУ СОШ №32 и обратно;
4. При наличии стоянки (парковочных мест) около МАОУ СОШ №32, указывается место расположения и безопасные маршруты движения детей от парковочных мест к образовательной организации и обратно.

Маршрут движения автобуса до образовательного учреждения.



-  - движение транспорта
-  - остановка транспорта
-  - ограждение MAOU COШ №32

**Схема безопасного расположения остановки троллейбусов и автобусов
у МАОУ СОШ № 32**

1. На схеме указано расположение остановок маршрутных транспортных средств и безопасные маршруты движения детей от остановочного комплекса к МАОУ СОШ №32 и обратно;

3. На схеме обозначаются:
 - здание МАОУ СОШ №32 с указанием территории, принадлежащей непосредственно образовательной организации;
 - автомобильные дороги и тротуары.

3. Безопасное расположение остановки автобуса у образовательного учреждения.

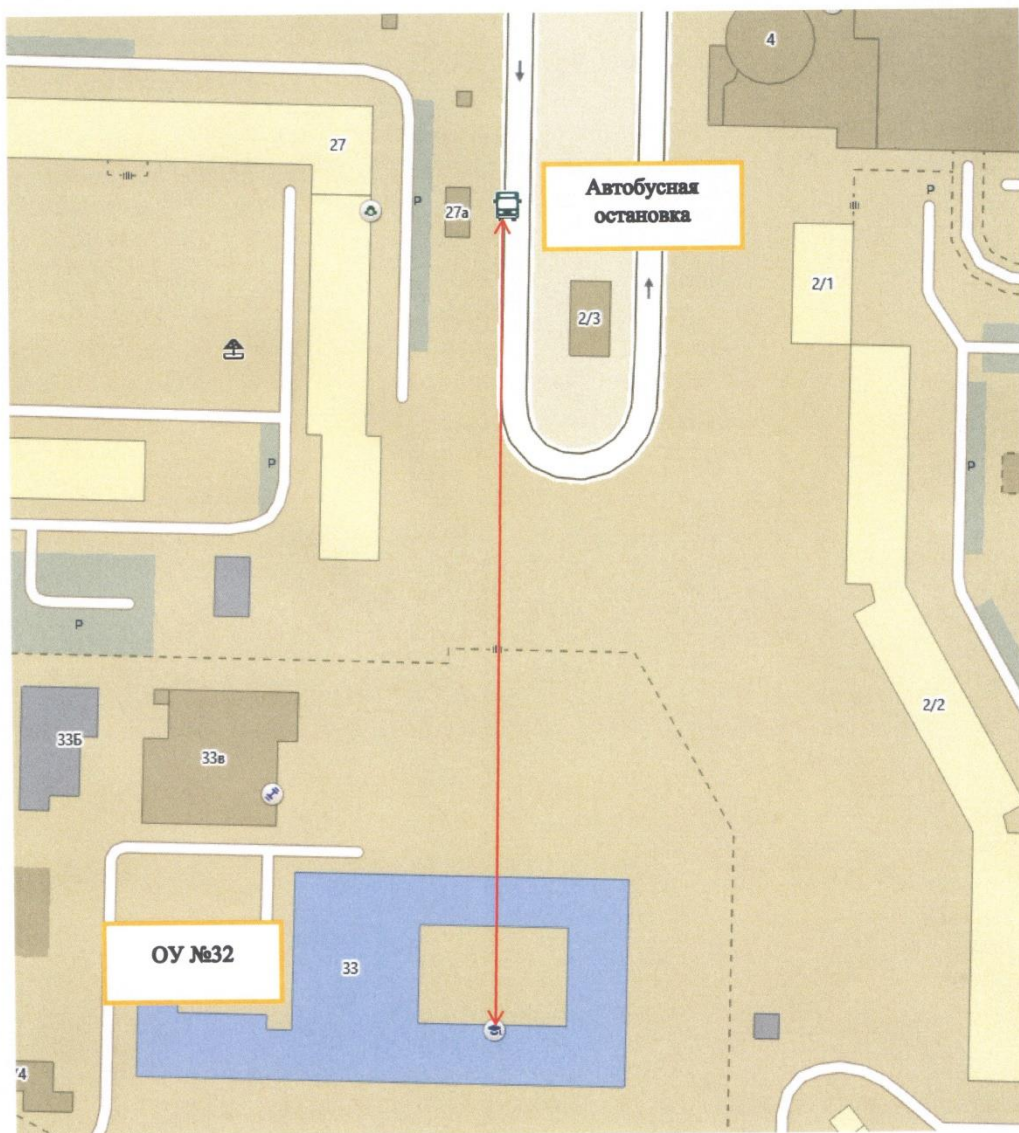
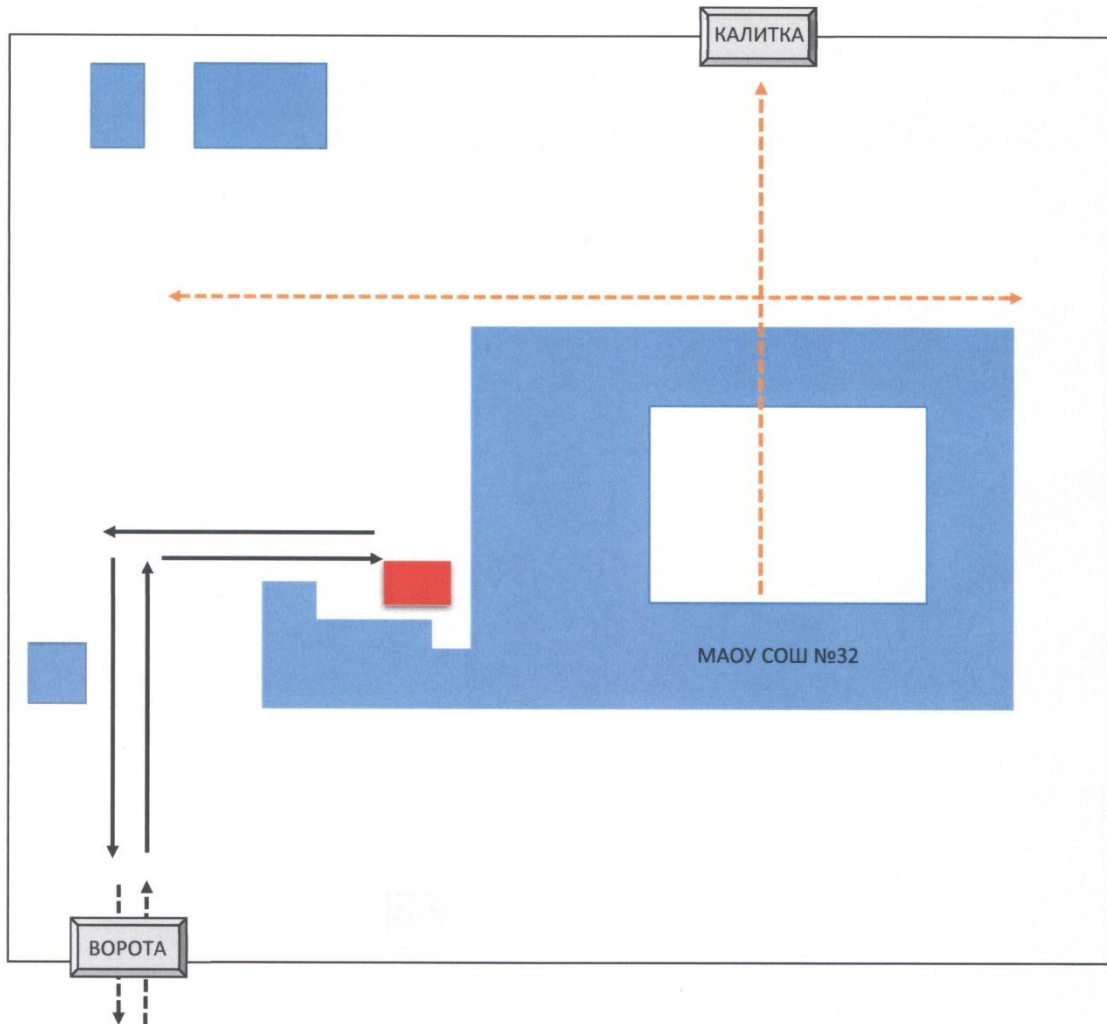







Схема пути движения транспортных средств к местам разгрузки/погрузки и рекомендуемые безопасные пути передвижения детей по территории образовательной организации.

На схеме указывается примерная траектория движения транспортных средств на территории МАОУ СОШ №32, в том числе места погрузки/разгрузки, а так же безопасный маршрут движения детей во время погрузо-разгрузочных работ.

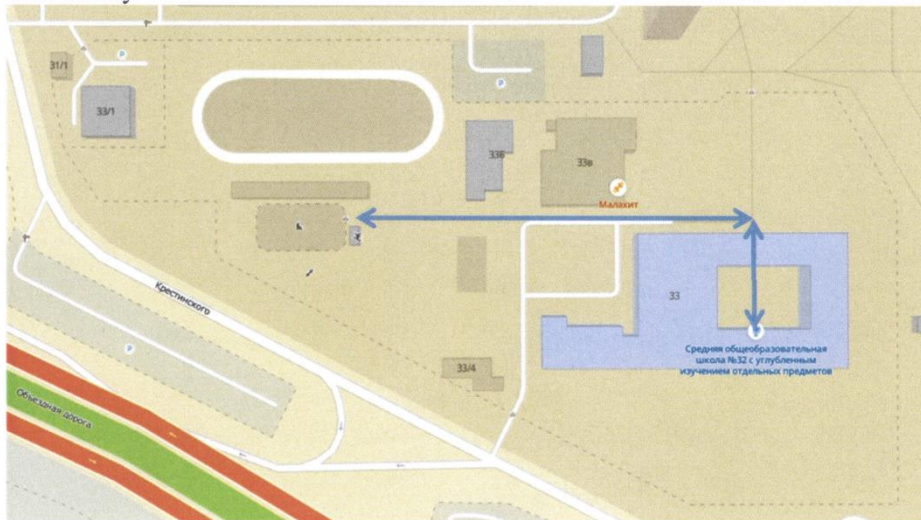
В целях обеспечения безопасного движения детей по территории МАОУ СОШ №32 необходимо исключить пересечения путей движения детей и путей движения транспортных средств.

**Пути движения транспортных средств к местам разгрузки/погрузки и
рекомендуемые безопасные пути передвижения детей по территории
МАОУ СОШ №32**



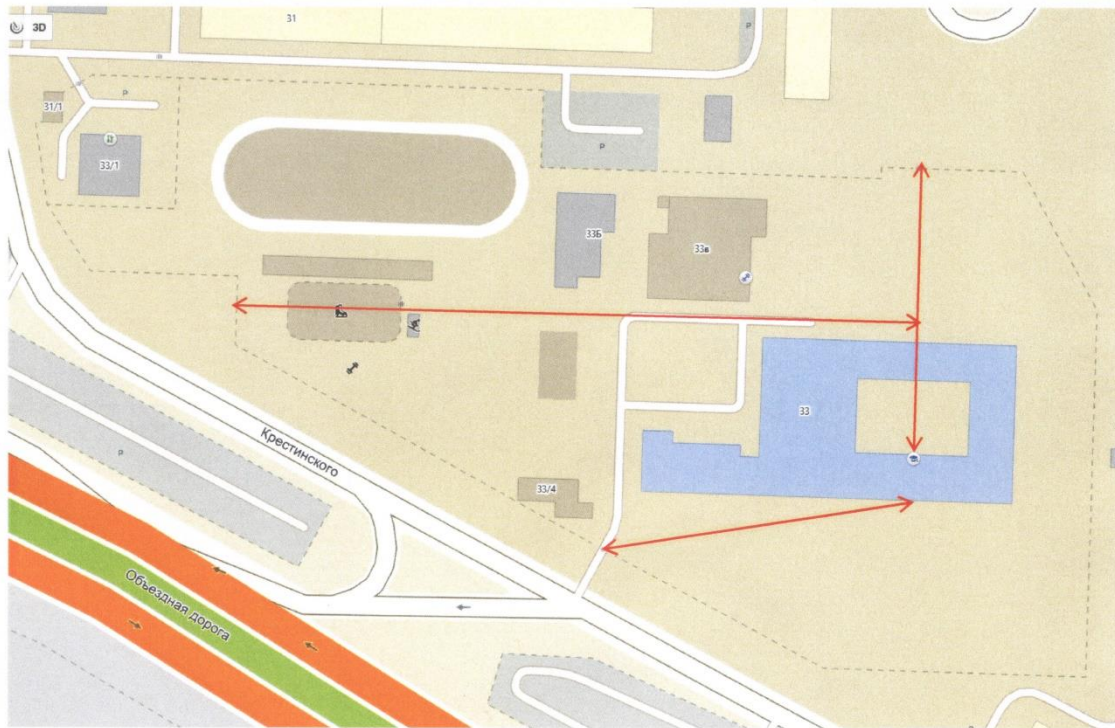
-  - въезд/выезд грузовых транспортных средств
-  - движение грузовых транспортных средств по территории образовательного учреждения
-  - движение детей и подростков на территории образовательного учреждения
-  - место разгрузки/погрузки
-  - ограждение МАОУ СОШ №32

3. Маршруты организованных групп детей от образовательного учреждения к стадиону, парку или спортивно-оздоровительному комплексу



↔ - Маршруты движения организованных групп детей.

Пути передвижения детей по территории образовательного учреждения.



↔ - Пути передвижения детей.