

УТВЕРЖДАЮ:  
Директор МАОУ СОШ №32  
Л.А.Окуненко  
Приказ № \_\_\_\_\_  
от « \_\_\_\_ » \_\_\_\_\_ 2020 г.

**ПАСПОРТ**  
**ДОРОЖНОЙ БЕЗОПАСНОСТИ**  
МУНИЦИПАЛЬНОГО АВТОНОМНОГО  
ОБЩЕОБРАЗОВАТЕЛЬНОГО УЧРЕЖДЕНИЯ  
СРЕДНЕЙ ОБЩЕОБРАЗОВАТЕЛЬНОЙ ШКОЛЫ №32  
С УГЛУБЛЕННЫМ ИЗУЧЕНИЕМ ОТДЕЛЬНЫХ ПРЕДМЕТОВ

Екатеринбург, 2020

## Общие сведения

### Муниципального автономного общеобразовательного учреждения Средней общеобразовательной школы №32 с углубленным изучением отдельных предметов

#### МАОУ СОШ №32

Тип образовательной организации: общеобразовательная организация  
Юридический адрес: 620085, г. Екатеринбург, ул.Крестинского, д.33  
Фактический адрес: 620085, г. Екатеринбург, ул.Крестинского, д.33

Руководитель образовательной организации:  
**Директор МАОУ СОШ № 32, Окуненко Людмила Андреевна**  
(343) 266-18-27

**Заместитель директора, Ломова Татьяна Анатольевна (343) 266-18-48**  
**Заместитель директора, Жаркова Ольга Сергеевна (343) 218-85-12**  
**Заместитель директора, Гладких Елена Борисовна (343) 218-85-12**

Ответственные работники муниципального органа образования  
**Заместитель начальника Управления образования Чкаловского района**  
**Администрации г.Екатеринбурга, Гумбатова Инна Владимировна**

Ответственные от Госавтоинспекции  
**Инспектор отделения пропаганды БДД ОГИБДД УМВД России по г.**  
**Екатеринбургу, Вараксина Юлия Сергеевна +79049865900.**

Ответственные работники за мероприятия по профилактике детского травматизма  
**Заместитель директора, Шевелёв Денис Евгеньевич (343) 258-41-94**

Руководитель или ответственный  
работник дорожно-эксплуатационной  
организации, осуществляющей  
содержание улично-дорожной  
сети (УДС)

**Онегов Михаил Сергеевич (343) 266-68-48**

Руководитель или ответственный  
работник дорожно-эксплуатационной  
организации, осуществляющей  
содержание технических средств  
организации дорожного движения (ТСОДД)

**Волгин Олег Владимирович (343) 233-57-66**

Количество обучающихся: **1100**

Наличие уголка по БДД: **холл первого этажа, рекреации 2 и 3 этажей**

Наличие класса по БДД: **кабинет №214**

Наличие автогородка по БДД: **не имеется**

Наличие тренировочного пешеходного перекрестка: **имеется на территории школы**

Наличие автобуса в образовательной организации: **отсутствует**

Владелец автобуса: **отсутствует**

Время занятий в образовательной организации:

1-ая смена: 8:00 – 15:00 (период)

2-ая смена: 13:55 – 18:05 (период)

Внеклассные занятия: 18:05 – 20:00 (период)

Телефоны оперативных служб:

**Отдел Полиции №13 УМВД России по г.Екатеринбургу (343) 258-02-02**

**Отделение ГИБДД УВД по МО г.Екатеринбург Чкаловского района (343) 210-14-39**

**Пожарная часть №8 (343) 297-311-00**

**ДГКБ №9 (343) 204-78-09**

## Содержание

План-схемы образовательной организации (сокращение – ОО).

1. Район расположения образовательной организации, пути движения транспортных средств и детей (обучающихся).
2. Организация дорожного движения в непосредственной близости от образовательной организации с размещением соответствующих технических средств организации дорожного движения, маршруты движения детей и расположение парковочных мест.
3. Безопасное расположение остановки автобуса.
4. Пути движения транспортных средств к местам разгрузки/погрузки и рекомендуемые безопасные пути передвижения детей по территории образовательной организации.

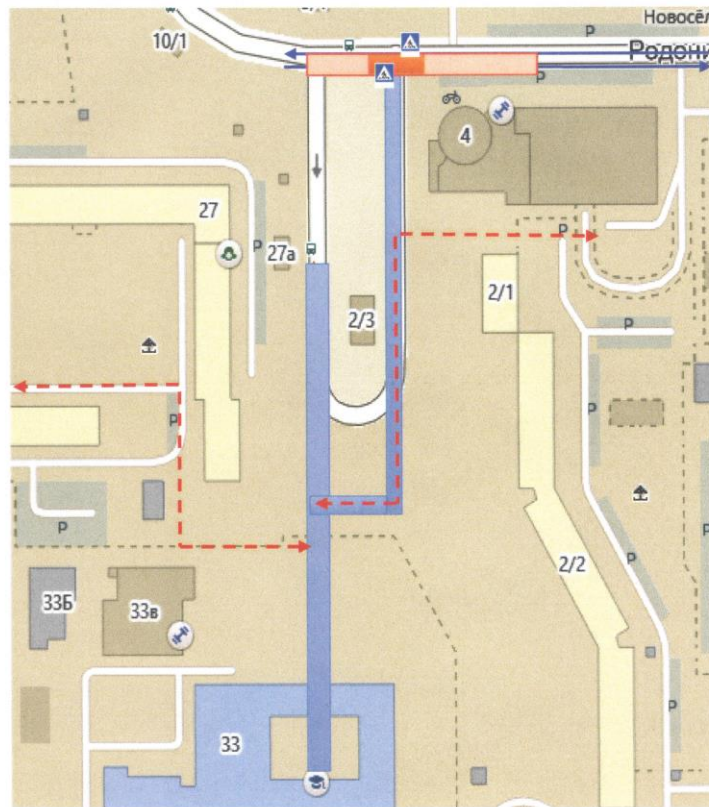
### План-схемы района расположения образовательной организации






1. Район расположения МАОУ СОШ №32 определяется группой жилых домов, зданий и улично-дорожной сетью с учетом остановок общественного транспорта, центром которого является непосредственно МАОУ СОШ №32.
2. Территория, указанная на схеме, включает:
  - МАОУ СОШ №32;
  - стадион на территории МАОУ СОШ №132, на котором могут проводиться занятия по физической культуре;
  - бассейн МАОУ СОШ №32;
  - жилые дома, в которых проживает большинство обучающихся в МАОУ СОШ №32;
  - автомобильные дороги и тротуары;
3. На схеме обозначены:
  - расположение жилых домов, зданий и сооружений;
  - сеть автомобильных дорог;
  - пути движения транспортных средств;
  - пути движения детей в/из МАОУ СОШ №32;
  - опасные места (места несанкционированных переходов на подходах к образовательной организации, места имевших место случаев ДТП с участием детей-пешеходов и детей-велосипедистов);
    - уличные (наземные- регулируемые/ нерегулируемые) и внеуличные (наземные/подземные) пешеходные переходы;
    - названия улиц и нумерация домов.

Схема необходима для общего представления о расположении МАОУ СОШ №32. На схеме обозначены наиболее частые пути движения детей от дома (от отдаленных остановок маршрутных транспортных средств) к образовательной организации.

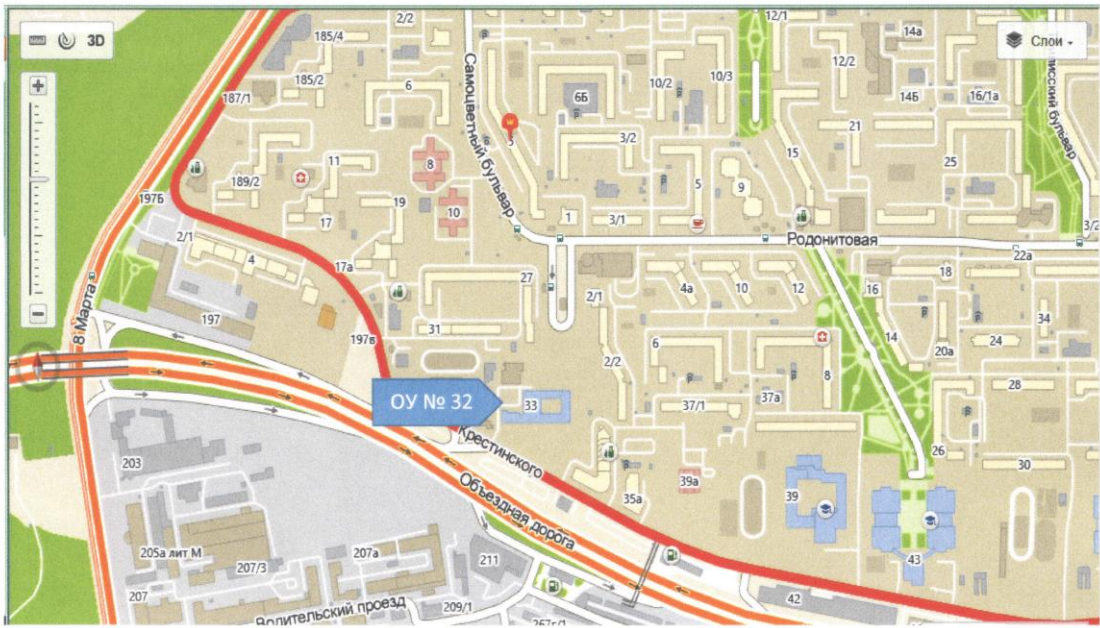
При исследовании маршрутов движения детей необходимо уделить особое внимание опасным зонам, где дети пересекают проезжие части дорог не по пешеходному переходу.

**1. Район расположения МАОУ СОШ №32, пути движения транспортных средств и детей (обучающихся, воспитанников).**



-  - движение транспортных средств
-  - движение детей (учеников) в (из) образовательное учреждение
-  - опасные участки
-  - надземный пешеходный переход
-  - тротуар

Район расположения образовательного учреждения.

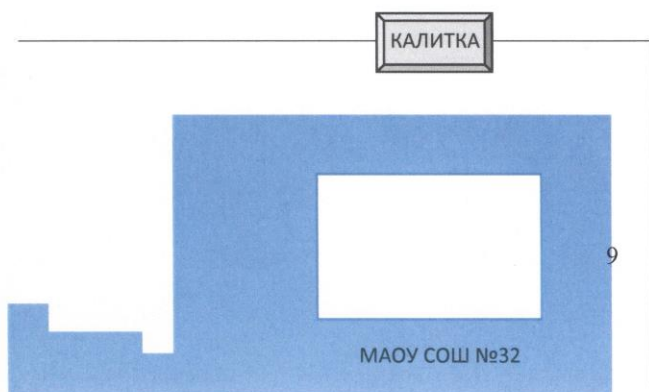
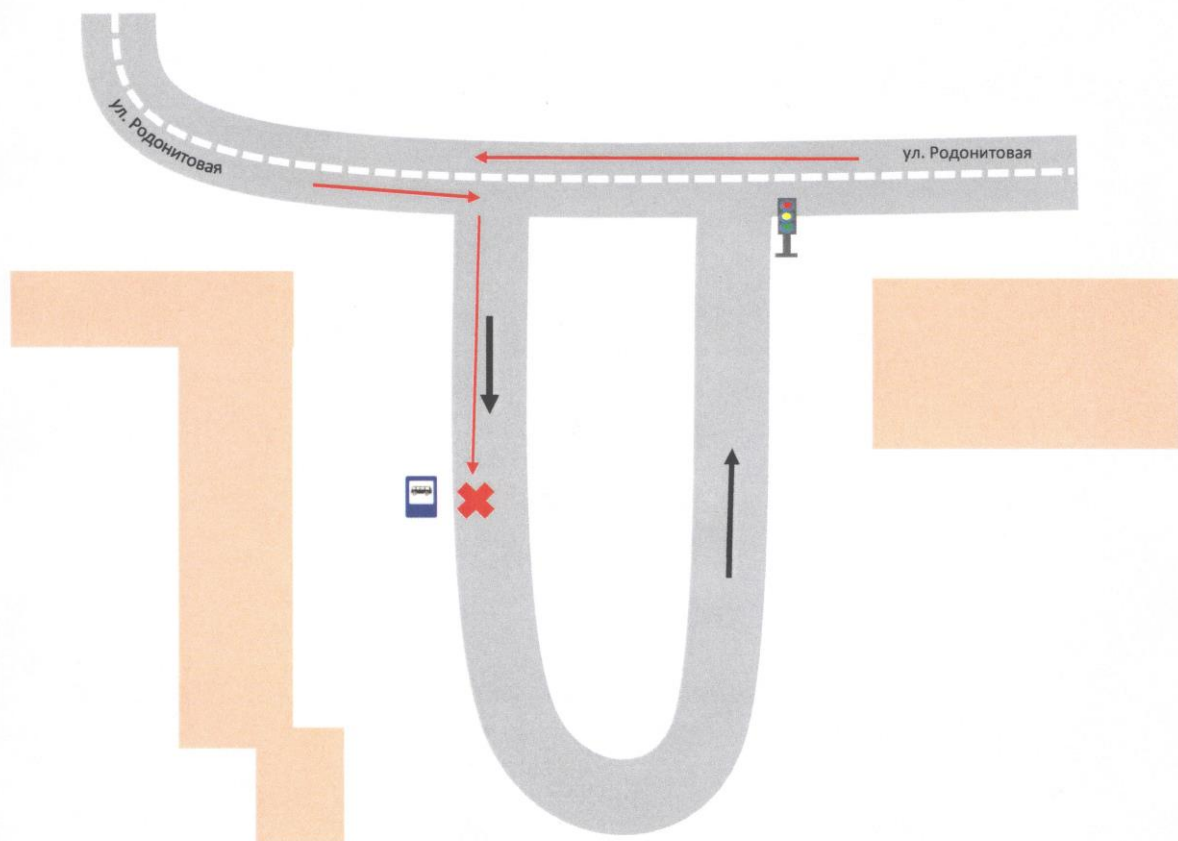


**Схема организации дорожного движения в непосредственной близости от образовательной организации.**

1. Схема организации дорожного движения ограничена автомобильными дорогами, находящимися в непосредственной близости от образовательной организации.
2. На схеме обозначаются:
  - здание МАОУ СОШ №32 с указанием территории, принадлежащей непосредственно образовательной организации;
  - автомобильные дороги и тротуары;
  - уличные (наземные-регулируемые/ нерегулируемые) и внеуличные (наземные/подземные) пешеходные переходы на подходах к образовательной организации;
  - дислокация существующих дорожных знаков и дорожной разметки;
  - другие технические средства организации дорожного движения;
  - направление движения транспортных средств по проезжей части;
  - направление безопасного маршрута движения детей.
3. На схеме указано расположение остановок маршрутных транспортных средств и безопасные маршруты движения детей от остановочного комплекса к МАОУ СОШ №32 и обратно;
4. При наличии стоянки (парковочных мест) около МАОУ СОШ №32, указывается место расположения и безопасные маршруты движения детей от парковочных мест к образовательной организации и обратно.



### Маршрут движения автобуса до образовательного учреждения.

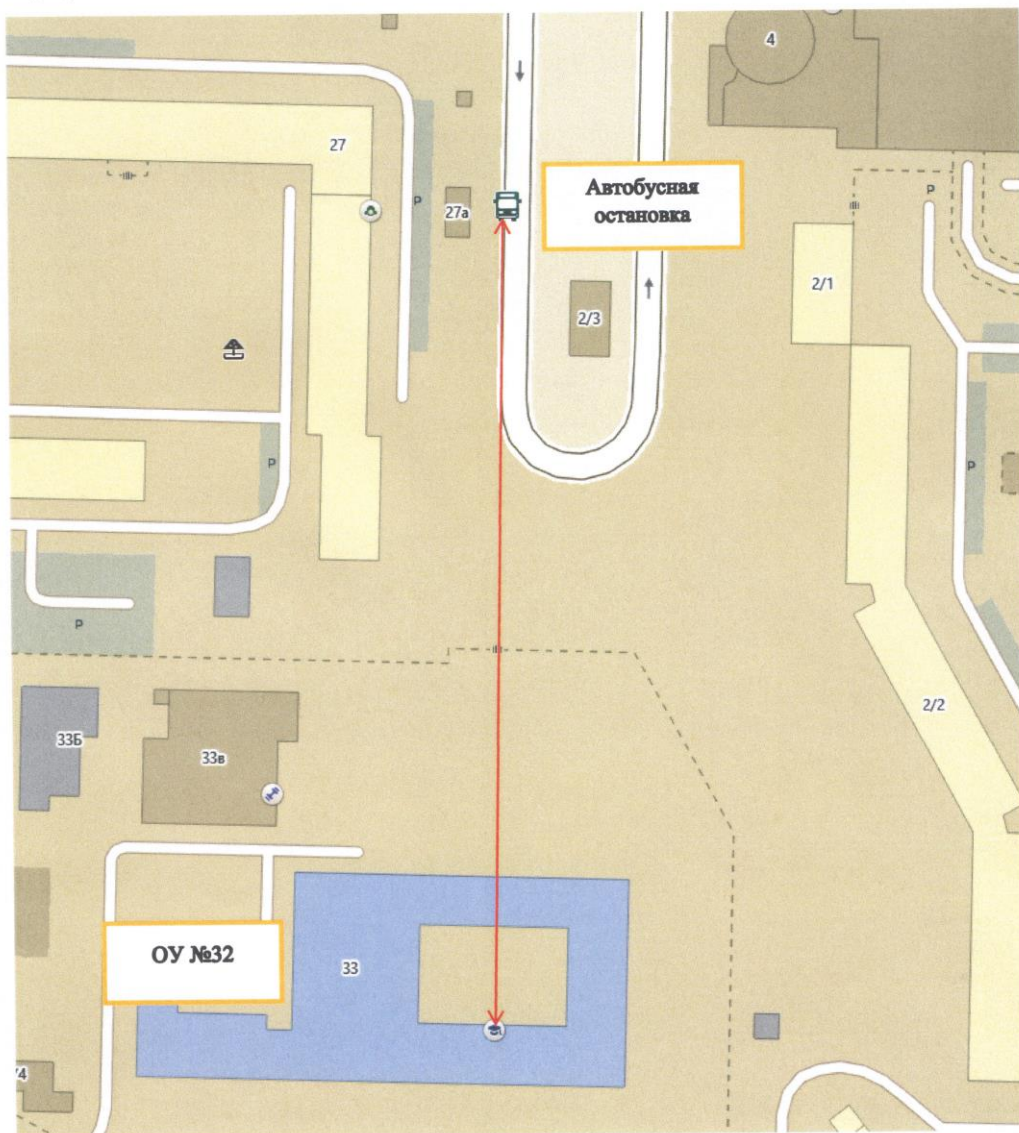


-  - движение транспорта
-  - остановка транспорта
-  - ограждение МАОУ СОШ №32

**Схема безопасного расположения остановки троллейбусов и автобусов  
у МАОУ СОШ № 32**

1. На схеме указано расположение остановок маршрутных транспортных средств и безопасные маршруты движения детей от остановочного комплекса к МАОУ СОШ №32 и обратно;
  
3. На схеме обозначаются:
  - здание МАОУ СОШ №32 с указанием территории, принадлежащей непосредственно образовательной организации;
  - автомобильные дороги и тротуары.

**3. Безопасное расположение остановки автобуса у образовательного учреждения.**

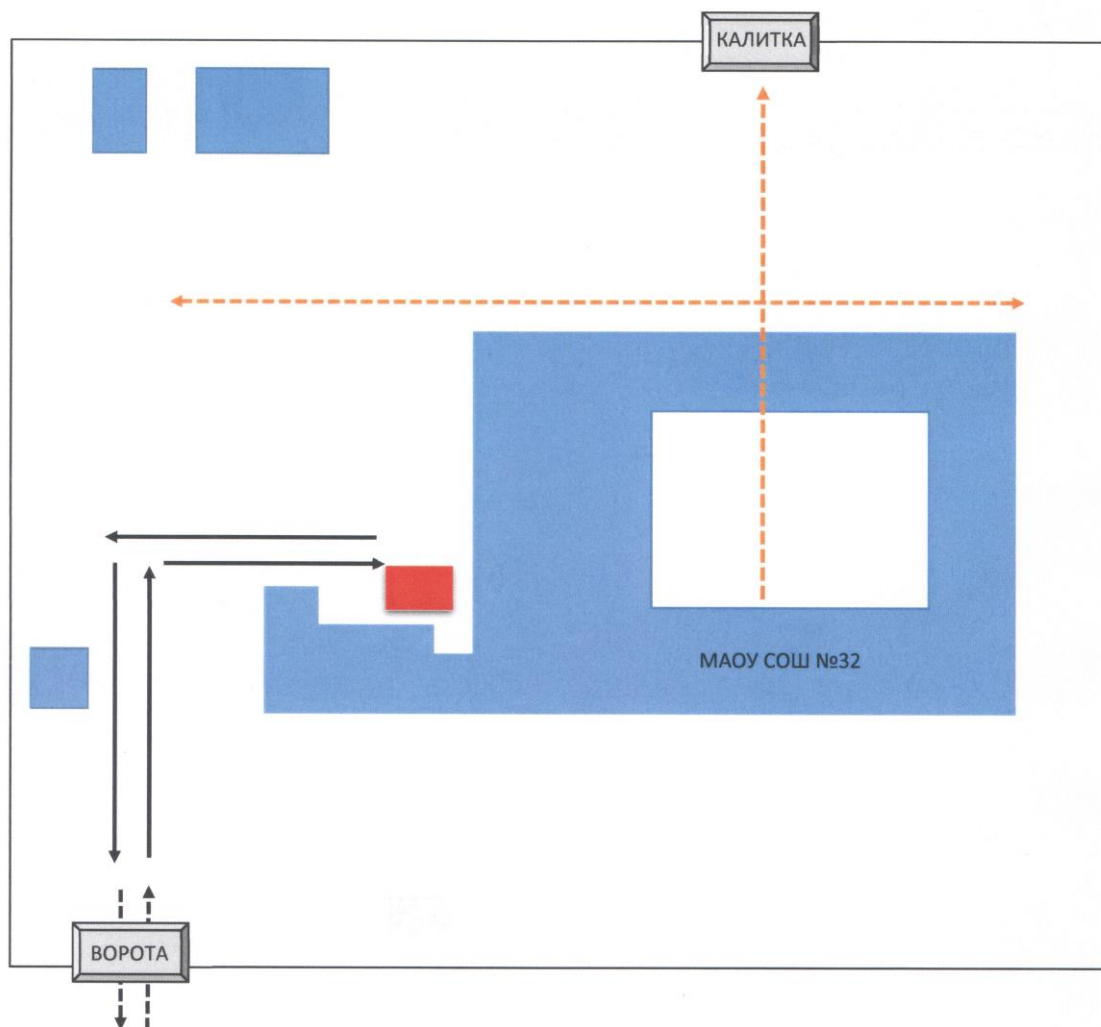








**Схема пути движения транспортных средств к местам разгрузки/погрузки и рекомендуемые безопасные пути передвижения детей по территории образовательной организации.**

На схеме указывается примерная траектория движения транспортных средств на территории МАОУ СОШ №32, в том числе места погрузки/разгрузки, а так же безопасный маршрут движения детей во время погрузо-разгрузочных работ.

В целях обеспечения безопасного движения детей по территории МАОУ СОШ №32 необходимо исключить пересечения путей движения детей и путей движения транспортных средств.

**Пути движения транспортных средств к местам разгрузки/погрузки и  
рекомендуемые безопасные пути передвижения детей по территории  
МАОУ СОШ №32**



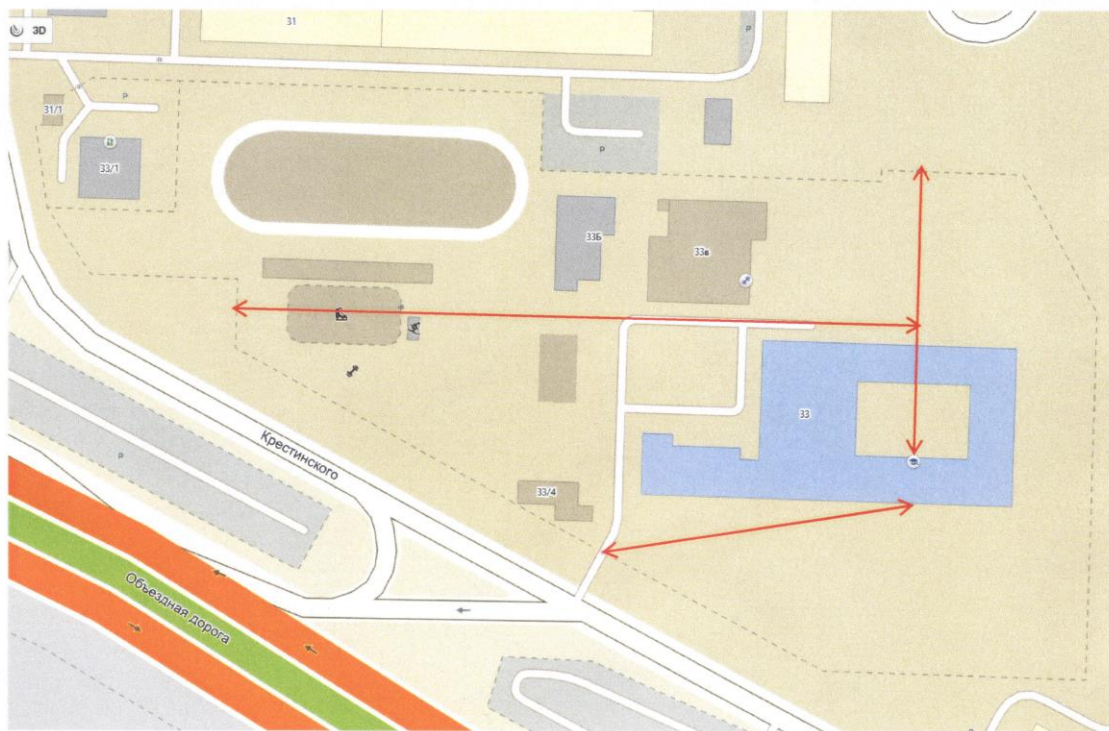
-  - въезд/выезд грузовых транспортных средств
-  - въезд/выезд грузовых транспортных средств
-  - движение грузовых транспортных средств по территории образовательного учреждения
-  - движение детей и подростков на территории образовательного учреждения
-  - место разгрузки/погрузки
-  - ограждение МАОУ СОШ №32

3. Маршруты организованных групп детей от образовательного учреждения к стадиону, парку или спортивно-оздоровительному комплексу



↔ - Маршруты движения организованных групп детей.

### Пути передвижения детей по территории образовательного учреждения.



↔ - Пути передвижения детей.